

# AÐALSKIPULAG AKUREYRAR 2018-2030

## SÉRUPPDRÁTTUR

### AKUREYRI - ÞÉTTBÝLI



#### SKÝRINGAR

##### LANDNOTKUN

- Sveitarfélagsmörk
- Þéttbýlismörk
- Vaxtarmörk þéttbýlis
- Íbúðarbyggð (IB)
- Miðsvæði (M)
- Verslun og þjónusta (VP)
- Samfélagsþjónusta (S)
- Athafnasvæði (AT)
- Íónaðarsvæði (I)
- Efnistöku- og efnislosunarsvæði (E)
- Fristunðabyggð (F)
- Afþreyingar- og ferðamannasvæði (AF)
- Íþróttasvæði (IP)
- Kirkjugarðar og grafreitir (K)
- Opin svæði (OP)
- Flugvællir (FV)
- Hafnarsvæði (H)
- Landbúnaðarsvæði (L)
- Skógræktar- og landgræðslusvæði (SL)
- Óbyggð svæði (ÓB)
- Vötn, ár og sjór (V)
- Strandsvæði (ST)
- Helgunarsvæði rafliða (loftlína)
- Friðlýst svæði (FS)
- Önnur náttúruvernd (ÖN)
- Hverfisverndarsvæði (HV)
- Náttúruvá (NV)
- Friðlýstar fornminjar
- Friðlýstar byggingar
- Vatnsbólsvæði (VB)
- Vatnsvernd, grannsvæði
- Vatnsvernd, fjarsvæði
- Öryggissvæði flugvallar

##### ÞJÓNUSTUKERFI

- Stofnvegur
- Tengivegur
- Aðrir vegir og götur
- Vegur í náttúru Íslands
- Göngu- og/eða hjólaleið
- Reiðleið
- Útivistarleið
- Flutningslína rafveitukerfis (loftlína)
- Flutningslína rafveitukerfis (loftlína) sem hverfur á skipulagstímabilinu
- Flutningslína rafveitukerfis (loftlína) sem fer í jörð á skipulagstímabilinu
- Flutningslína rafveitukerfis (jarðstrengur)
- Aðveitulögn hitaveitu
- Aðveitulögn vatnsveitu
- Útrás fráveitu
- Fallpípa
- Metanlögn
- Dælustöð fráveitu

##### ALMENNAR SKÝRINGAR

- Hæðarlínur (20 m)
- Byggingar

#### Skipulagsgögn

Aðalskipulags Akureyrar 2018-2030

dags. 7. feb. 2018 eru þessi:

Greimargerð

Umhverfisskýrsla

Sveitarfélagsuppdráttur

Séruppdráttur fyrir Akureyri - Þéttbýli

Séruppdráttur fyrir Hrisey og Grimsey

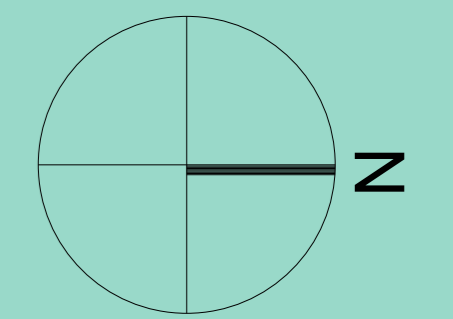
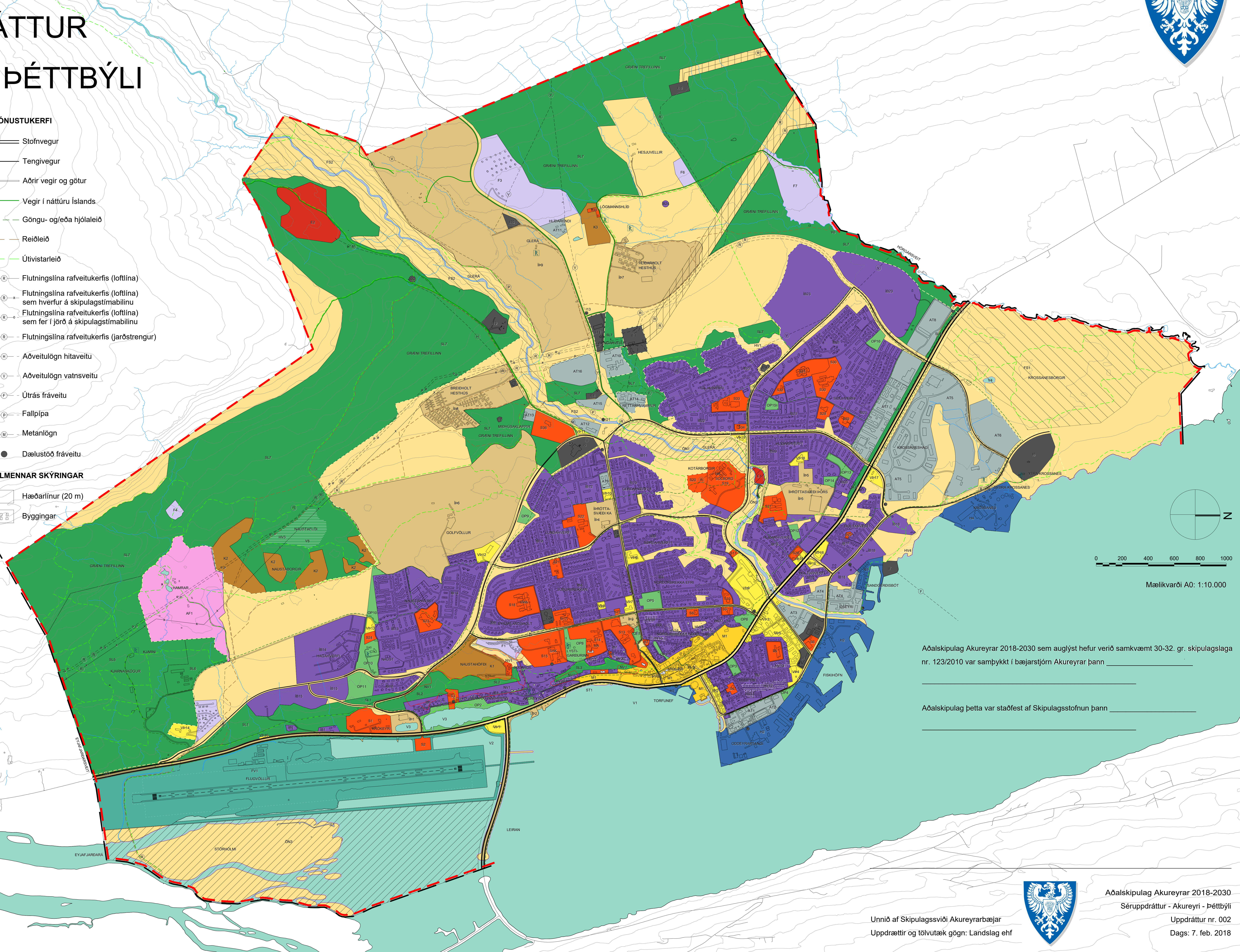
Grunnkort:

Umhverfis- og mannvirkjavíð Akureyrar

Myndmældur hæðarlínugrunnur

Hnitakerfi: Lambert

Hnattstaða: ÍSNET 93




0 200 400 600 800 1000

Mælikvarði A0: 1:10.000

Aðalskipulag Akureyrar 2018-2030 sem auglýst hefur verið samkvæmt 30-32. gr. skipulagslaga nr. 123/2010 var samþykkt í bæjarstjórn Akureyrar þann \_\_\_\_\_

Aðalskipulag þetta var staðfest af Skipulagsstofnun þann \_\_\_\_\_



Aðalskipulag Akureyrar 2018-2030

Séruppdráttur - Akureyri - Þéttbýli

Uppdráttur nr. 002

Dags: 7. feb. 2018

Unnið af Skipulagsvæði Akureyrarbæjar  
Uppdrættir og tölvutæk gögn: Landslag ehf